

富山市から眺める 立山連峰 眺望スポット

20選

2026改訂版

標高 3,000m を超す立山連峰。

富山市内には、公共交通で行けるスポットや、
ドライブしながら楽しめるスポットがあります。

市街地や海岸、里山、田園など、
場所によって異なる豊かな表情をお楽しみください。

押さえておきたい、眺望ポイント

- Q** 雪化粧を見られる時期はいつですか。
- A** 初冠雪の10月中旬～5月頃まで見られます。
- Q** 1年で一番綺麗に見える時期はいつですか。
- A** 特に雪の量が多い12月～3月頃です。
※ただし、冬の富山は曇りや雨、雪の天候が多く、貴重な晴れの日に見える確率が高くなります。冬の晴れの日、1週間に1～2日程度で貴重です。
- Q** 綺麗に見える条件はありますか。
- A** 快晴または晴れの日で、雲が少なく、空気が澄んでいる日がベストです。朝、放射冷却現象により冷え込むとより綺麗に見えます。

- Q** どの時間帯に見ると綺麗に見えますか。
- A** 12時～17時頃が良いです。
※午前中は逆光になり、正午頃から順光になるのでくっきりと見えやすくなります。また、シルエットがくっきりと浮かぶ日の出前や16時30分頃（冬）からのピンクに染まる夕暮れの時間帯もオススメです。
- Q** どちらの方角に見えますか。
- A** 富山市内から立山連峰が見える方角は、南東方向です。
※車を運転される方は、立山連峰に見惚れすぎないように安全運転にお気をつけください。

立山連峰を動画で体感！

富山市観光協会が、これまで公式 X で投稿してきた立山連峰の動画風景の中から特におすすめの10カ所を紹介。「公共交通で行けるスポット」も「車で楽しむスポット」もあります。

富山市観光協会がおすすめする『冬の立山連峰眺望 10 選』



立山眺望予報

富山市内からの立山連峰の眺望の良さを確率で表現。今日は10%でも明日は60%と、日によって大きな違いがあるので、事前に確認を。

立山眺望予報

60%以上なら期待できるかも!!




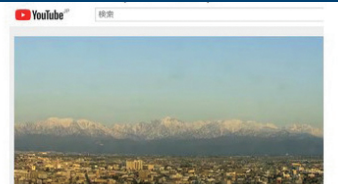
富山市内からの立山の眺望



立山映像ライブカメラ

富山市役所展望塔に設置されたカメラでは、立山連峰の東側と南側のライブ映像を配信。リアルな映像をいつでも気軽に視聴できます。

YouTube



本書のデータの見方

- 0** 通し番号（地図とリンクします。）
- 車** 車での交通アクセス
- P** 駐車場の有無
- 公** 公共交通機関での交通アクセス
- 営** 営業時間
- 車** 車で楽しむ立山連峰眺望スポット

※バスの運行については季節運休等もあります。
※所要時間は交通事情等により変わります。



- 1** 富山市役所展望塔
- 地上約70mから360度の大パノラマを楽しめる展望回廊。眼下に広がる富山市街地から、雄大な立山連峰まで一望できます。眺望を映すディスプレイも必見。（無料）
- DATA ①有 ②9時～21時（4月～10月）9時～18時（11月～3月）土・日・祝は10時から ③北陸自動車道 富山 IC から約15分 ④富山駅から徒歩約10分



- 3** 富岩運河環水公園（天門橋）
- 富山駅の近くにありながら、豊かな水と緑に親しめる都市公園。富岩運河にかかる「天門橋」の展望塔からは、四季折々に表情を変える立山連峰を望めます。（無料）
- DATA ①有 ②24時間営業 ③北陸自動車道 富山 IC から約25分 ④富山駅北口より徒歩約10分



- 2** 西町交差点（TOYAMA キラリ前）
- 富山市ガラス美術館や百貨店などが立ち並ぶ中心市街地から、立山連峰をバックに路面電車が走る、富山ならではの風景を楽しめます。
- DATA ①無 ②北陸自動車道 富山 IC から約13分 ③富山駅から市内電車「西町駅」下車、徒歩約1分



- 4** 富山大橋（富山大橋ポケットパーク）
- 橋の両岸に設置された展望デッキからは、街中を走る路面電車や中心市街地にそびえるビル群、そして荘厳な立山連峰を一度に目に映すことができます。
- DATA ①無 ②北陸自動車道 富山 IC から約15分 ③富山駅から市内電車「トヨタモビリティ富山 G スクエア 五福前駅」下車、徒歩約4分

▲呉羽山公園展望台から望む立山連峰

毛勝山 2,415m

金谷山 2,415m

猫又山 2,378m

大猫山 2,055m

赤谷山 2,260m

大窓

小窓

三ノ窓

早月尾根

剣岳 2,999m

前剣 2,813m

剣御前 2,777m

別山 2,880m

奥大日岳 2,611m

大日岳

富士ノ折立 2,999m

大汝山 3,015m

雄山 3,003m

室堂

浄土山 2,831m

龍王岳 2,872m

鬼岳 2,750m

獅子岳 2,714m

弥陀ヶ原

ザラ峠

鷲岳 2,617m

鳶山 2,616m

越中沢岳 2,591m

鍬崎山 2,090m

薬師岳 2,926m



5 平和通り (護国神社前)

イチョウ並木のある通り。秋にはその紅葉とともに、雪化粧し始める剣岳を望むことができます。紅葉の見頃となる 11 月上旬～中旬の眺望が特におすすめ。

DATA ① 無 ② 北陸自動車道 富山 IC から約 15 分
③ 富山駅から市内電車「安野屋駅」下車、徒歩約 4 分



6 富山きときと空港 (富山空港展望デッキ)

国内線ターミナルの 4 階にある展望デッキでは、立山連峰の大パノラマを楽しめるうえ、日本で唯一の河川敷に敷かれた滑走路での飛行機の離発着も見られます。(無料)

DATA ① 有 ② 6時30分～21 時 ③ 北陸自動車道 富山 IC から約 8 分
④ 富山駅からバスで 24 分、富山空港前下車、徒歩約 1 分



9 岩瀬浜

富山湾越しにそびえる、雄大な立山連峰。海と山、二つの美しい風景が一度に楽しめます。多くの人々の心をとらえて離さない、贅沢なスポットです。


DATA ① 有 ② 北陸自動車道 富山 IC から約 35 分
③ 富山駅から富山港線「岩瀬浜駅」下車、徒歩約 7 分



10 岩瀬カナル会館 (岩瀬橋)

穏やかな運河をクルーズする富岩水上ライン、富山駅と港町・岩瀬を結ぶ路面電車とともに、立山連峰を望むことができます。

DATA ① 有 ② 9時30分～17 時 ③ 北陸自動車道 富山 IC から約 35 分
④ 富山駅から富山港線「岩瀬浜駅」下車、徒歩約 3 分



13 芳見橋 (小見)

常願寺川に架かる橋。高さ 22m の本宮砂防堰堤のダイナミックな水の流れや、アーチ構造の橋とともに、その向こうにそびえる立山連峰を望むことができます。

DATA ① 無 ② 北陸自動車道 立山 IC から約 30 分
③ 電鉄 富山駅から富山地方鉄道本線で 52 分、千垣駅下車、徒歩約 6 分



14 牛岳温泉スキー場 (牛岳パノラマ展望台)

水深 1000m の富山湾から標高 3000m 級の立山連峰まで、360 度の大パノラマを楽しめる展望台。富山特有のダイナミックな地形を全身で感じられます。

DATA ① 有 ② 終日開放 ③ 北陸自動車道 富山西 IC から約 30 分



17 富山県道 3 号富山立山魚津線 (富山市太郎丸～大日橋)

絵画のように美しい、白銀の頂き。富山市の街中から立山町に向かって、立山連峰の神々しさを長く楽しめるドライブコースです。

DATA ① 北陸自動車道 富山 IC から約 10 分



18 富山県道 6 号富山立山公園線 (富山市石金～富立大橋)

人々の暮らしに寄り添う、白き峰。富山市と立山町を結ぶ県道からは、街中の景色に調和した立山連峰の美しい姿を見ることができます。

DATA ① 北陸自動車道 富山 IC から約 15 分



7 呉羽山公園展望台

標高 76.8m の呉羽山の山頂付近にある展望台。立山連峰をはじめ、富山市街地や北陸新幹線、富山湾、能登半島などが一望できます。桜の名所としても有名。

DATA ① 有 ② 終日開放 ③ 北陸自動車道 富山 IC から約 20 分
④ 富山駅からバスで 9 分、富山市民俗民芸村下車、徒歩約 20 分



8 呉羽丘陵フットパス連絡橋

呉羽山公園と城山公園をつなぐ、全長 124m の歩行者専用の吊り橋。里山の豊かな自然や歴史、文化にふれながら、立山連峰と富山市街地を望むことができます。

DATA ① 有 ② 9時～21 時 (12 月～3 月は閉鎖) ③ 北陸自動車道 富山 IC から約 20 分
④ 富山駅からバスで 15 分、呉羽山公園下車、徒歩約 11 分



11 水橋フィッシャリーナ

プレジャーボート係留所などを有する海洋レクリエーションの拠点。能登半島から、富山湾越しの立山連峰まで豊かな自然を体感できます。

DATA ① 有 ② 北陸自動車道 富山 IC から約 35 分
③ 富山駅からあいの風とやま鉄道線「水橋駅」下車、徒歩約 27 分



12 神通川緑地 (婦中町上舊田)

豊かな神通川の流れを感じながら、河川敷に敷かれた 2,000m の滑走路を離発着する飛行機と、立山連峰の眺めを一度に楽しむことができます。

DATA ① 有 ② 北陸自動車道 富山 IC から約 15 分
③ 富山駅からバスで 28 分、中央植物園口下車、徒歩約 20 分



15 八尾町館本郷

立山連峰を背景にのどかな風景を創出する水田では、越冬するハクチョウの群れが見られます。また、水面に映る逆さの立山連峰の姿も見どころのひとつ。

DATA ① 無 ② 北陸自動車道 富山 IC から車で約 35 分
③ 富山駅から高山本線で 20 分、千里駅下車、千里駅前からバスで 5 分、保内小学校前下車、徒歩約 13 分



16 国道 8 号富山高岡バイパス (富山市豊田町交差点～金泉寺～雄峰大橋)

3,000m 級の山々が連なる神秘的な光景に、心が洗われるドライブコース。自分の悩みや心配ごとがちっばけに思えるような圧倒的なスケールを体感できます。

DATA ① 北陸自動車道 富山 IC から約 25 分



19 富山県道 55 号富山空港線 (富山空港～富山市蜷川)

空の玄関口を出て少し走ると、雄大な立山連峰が目の前に。富山ならではの風景が、来訪者や帰省者を温かく迎え入れます。

DATA ① 北陸自動車道 富山 IC から約 8 分



20 富山県道 35 号立山山田線 (成子大橋～富山市小黒)

どこまでも広がる空と田園に美しく調和する立山連峰。豊かな自然との一体感に包まれながらドライブを楽しめるコースです。

DATA ① 北陸自動車道 富山 IC から約 15 分

MAP

マップの詳細は
こちらから
ご覧ください。



観光についてのお問い合わせは

富山市まちなか観光案内所 ☎076-439-0800

☎ 9時～17時30分 (12/1～3/15の期間は、9時～17時)

☎ 年末年始 〒930-0081 富山市本丸1-45

観光とやまねっと

検索



★ホームページのパンフレットギャラリーでその他のパンフレットもご覧になれます。



2026年1月発行
発行：富山市観光協会